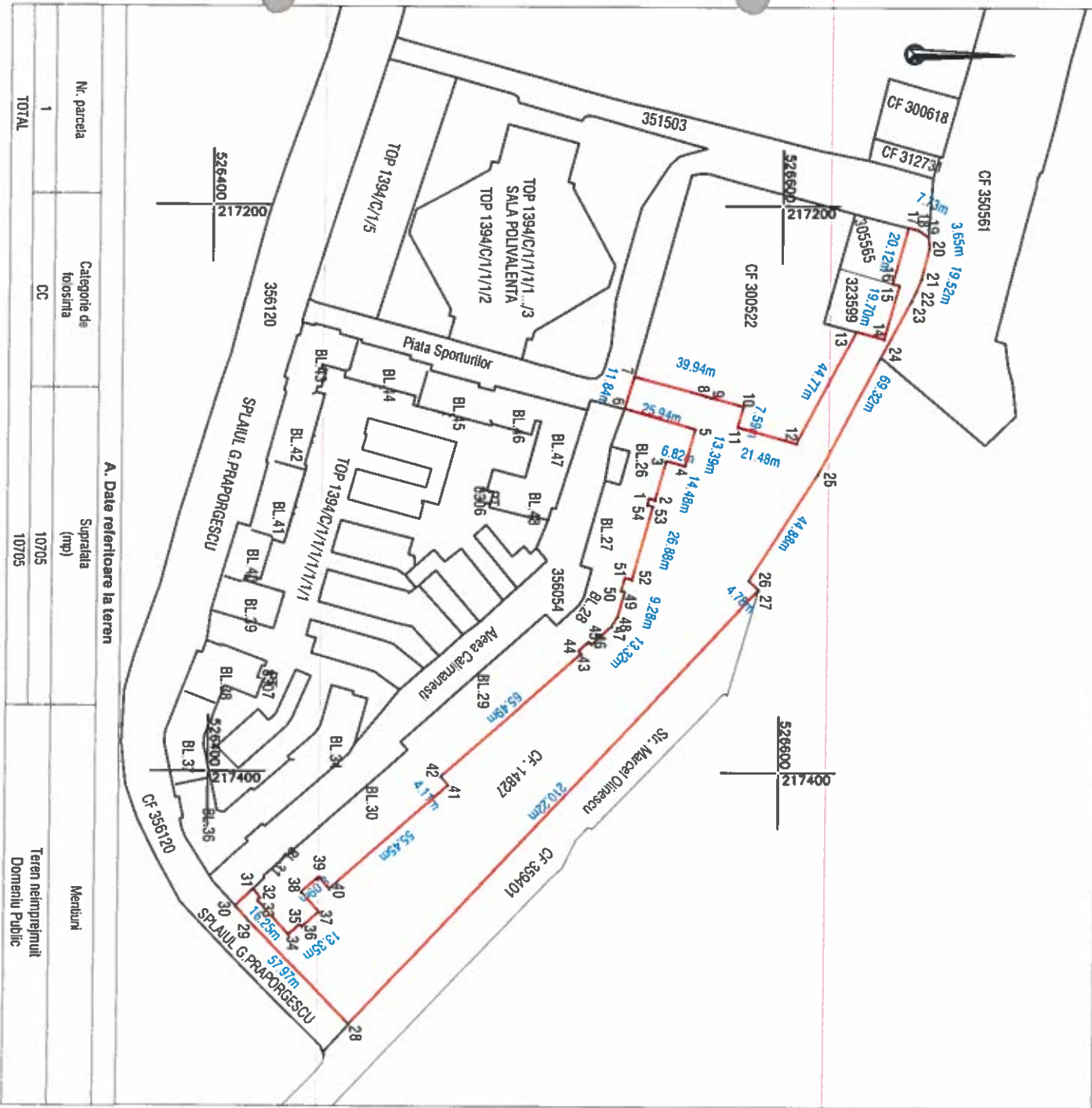


Nr. cadastral	Suprafata masurata (mp)	Adresa imobilului
	10705	Loc. Arad, Zona Suf. G. Praporgescu, P-la. Sporturilor, Aleea Calimanesii, Jud. Arad
Cartea Funciara nr.	UAT	ARAD



A. Date referitoare la teren

Nr. parcela	Categorie de folosinta	Suprafata (mp)	Menturi
1	OC	10705	Teren neînregistrat
TOTAL		10705	Domeniu Public

Suprafata totala masurata a imobilului = 10705 mp
 Suprafata din act = 10705 mp

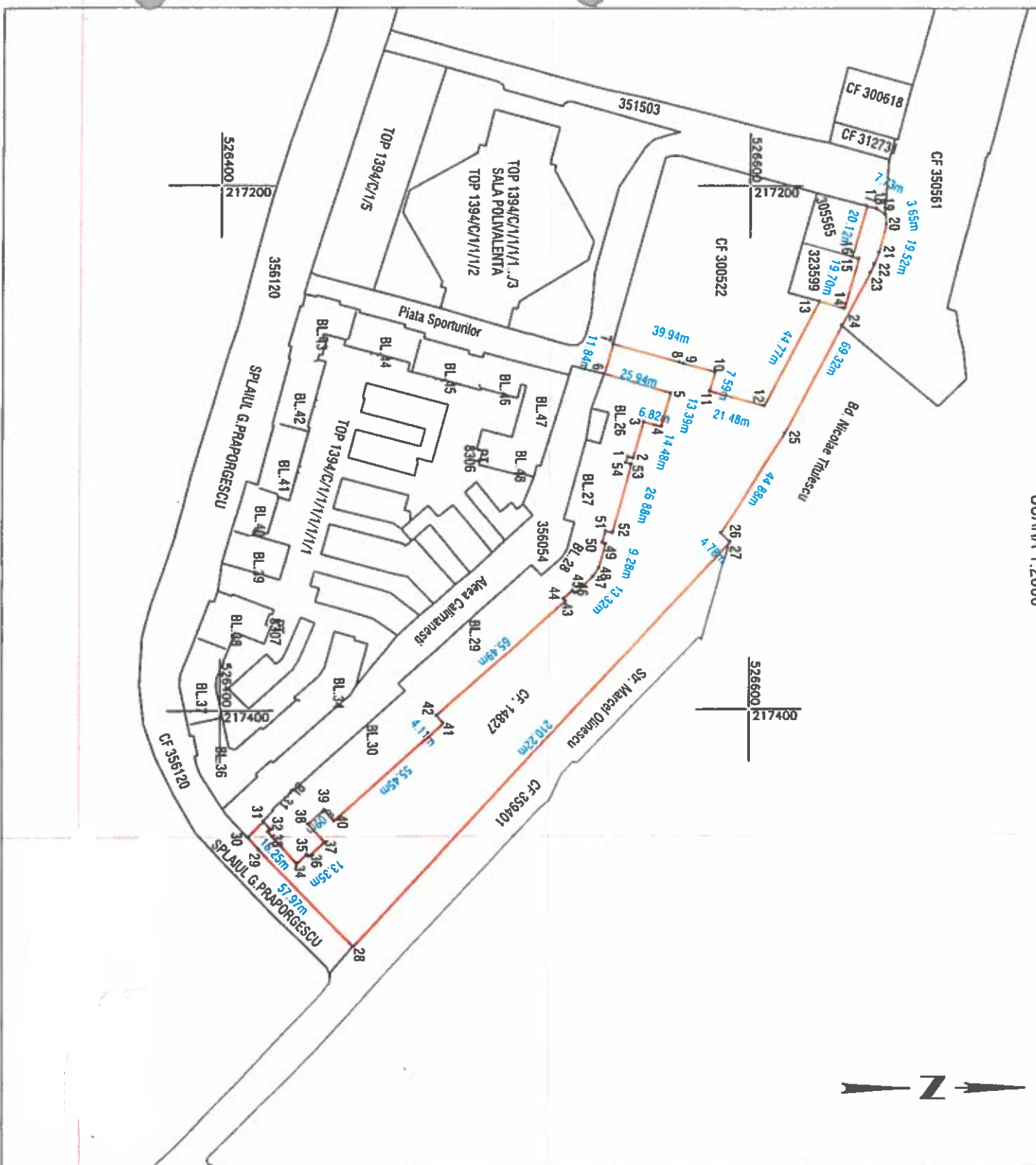
Executant:
 Confirma executarea lucrarilor la teren, corectitudinea informatiilor documentatiei cadastrale si corespondenta acesteia cu realitatea din teren

Inspector:
 Confirma introducerea imobilului in baza de date integrata si atribuirea numerului cadastral
 Semnatura si paraf Stampila DCP

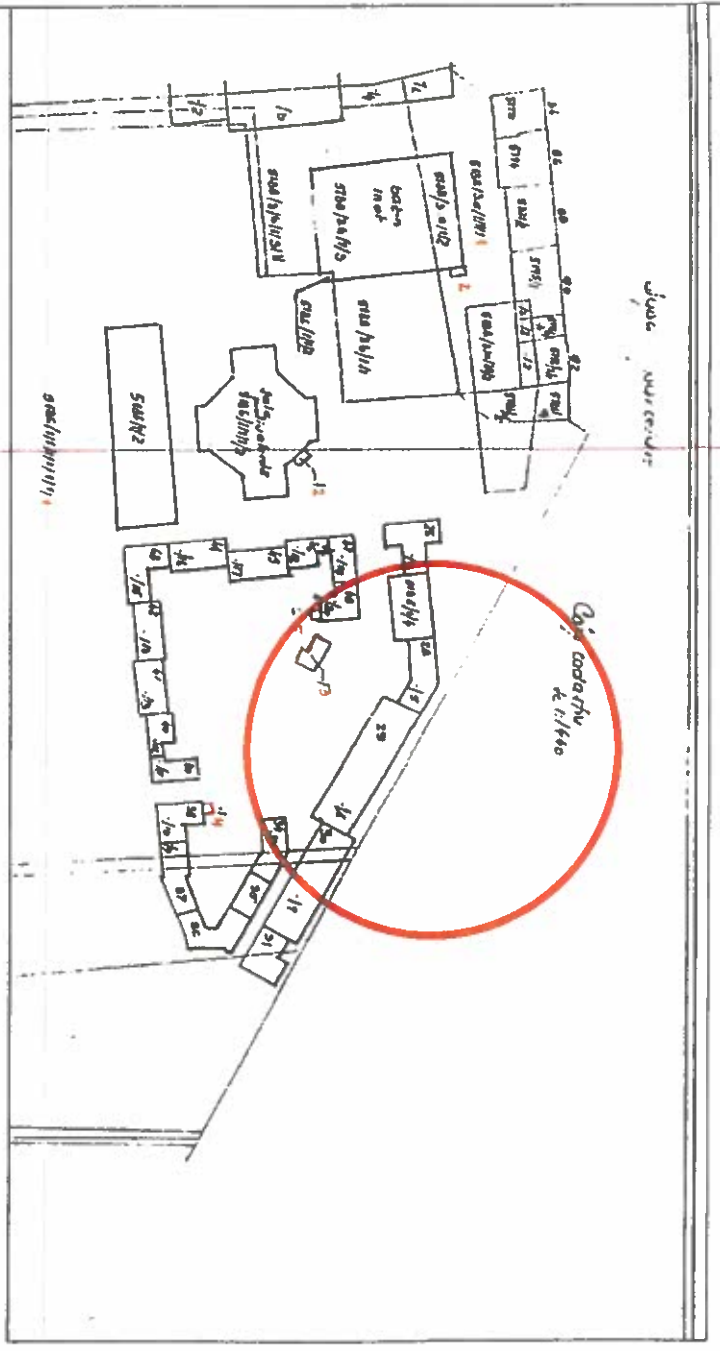
CLASA III
 RO-B-J NR. 2704
 Semnatura si stampila
 CATEGORIA B
 RO-B-F. NR. 0180

Data: 02.2024

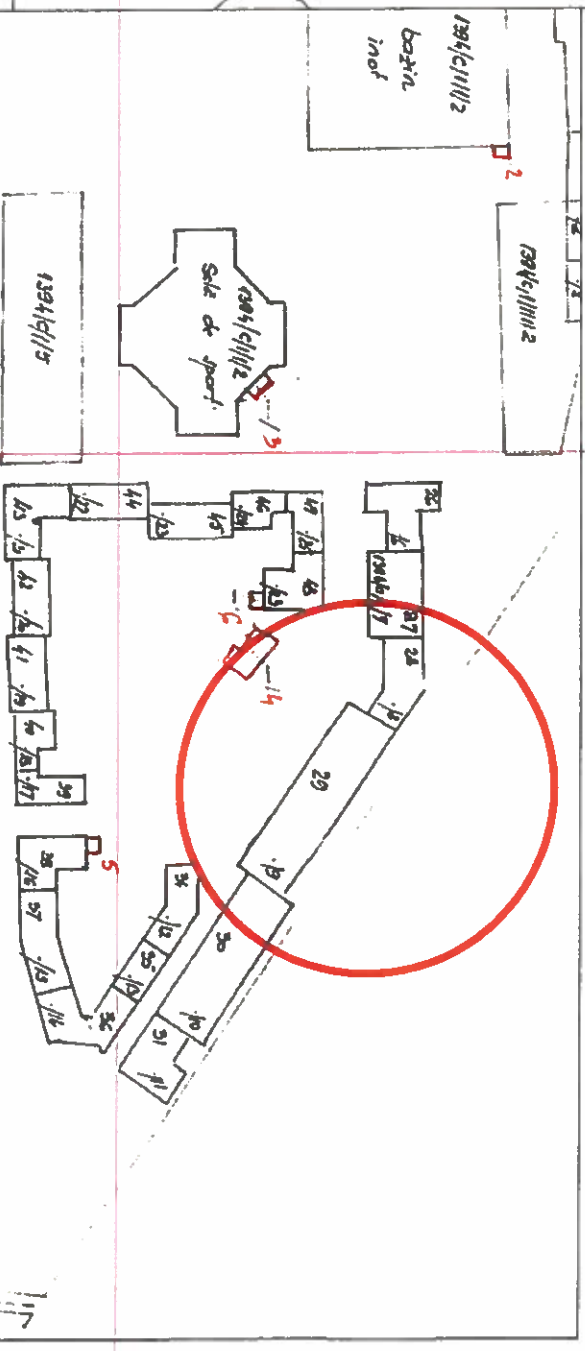
SCHITA DE IDENTIFICARE
SCARA 1:2000



CONFORM CADASTRU
SCARA 1:1440



CONFORM CF
SCARA 1:1440



ADRESA		Nr.	PROPRIETAR	CONFORM CF			CONFORM CAD		CONF MAS	OBSERVAȚII
Loc.Arad, G. Praporgescu Piata Sporturilor Aleea Callmanesti				Nr.CF	Nr.TOP	SUP(imp)	Nr.TOP	SUP(imp)		
ARAD			MUNICIPIUL ARAD	14827	1394/c/1/ 1/1/1/1/1/1	43634	5138/3/a/1/1/1/1 5186/1/1/1/1/1/1 5186/2/1	2417 36062 147	10.705	Trebuie rectificata suprafata din CF
					TOTAL	43634	5198/3/b/1/1 5188/3/d/1/3/1	2379 2610	10.705	

CONSPICI DE PROPRIETATE AL IMOBILULUI CF 14827, Arad

Executant :		Beneficiar:	
		MUNICIPIUL ARAD	
Spl. gen. Ghe. Maghiaru, bl.303, ap.34/b, tel/fax. 0357435555		Plansa nr. 1	
Actiune	Nume	Semnatura	Sistem
Măsurat	Kimak Patrik		stereo 70
Desenat	Kimak Patrik		Scara: 1:2000
Verificat	Zagorski Tiberiu		
SCHITA DE IDENTIFICARE AL IMOBILULUI SITUAT ÎN MUN. ARAD, IDENTIFICAT PRIN CF NR. 14827			